






INVESTOR	SPRÁVA A ÚDRŽBA SILNIC JIHMORAVSKÉHO KRAJE ŽEROTÍNOVO NÁMĚSTÍ 449/3 602 00 BRNO	
PROJEKTOVÝ MANAŽER	ING. MARKÉTA KARBANOVÁ	

SOUŘADNÝ SYSTÉM: S - JTSK

VÝŠKOVÝ SYSTÉM: B.p.v.

OZN. ZMĚNY	POPIS ZMĚNY	DATUM	PODPIS

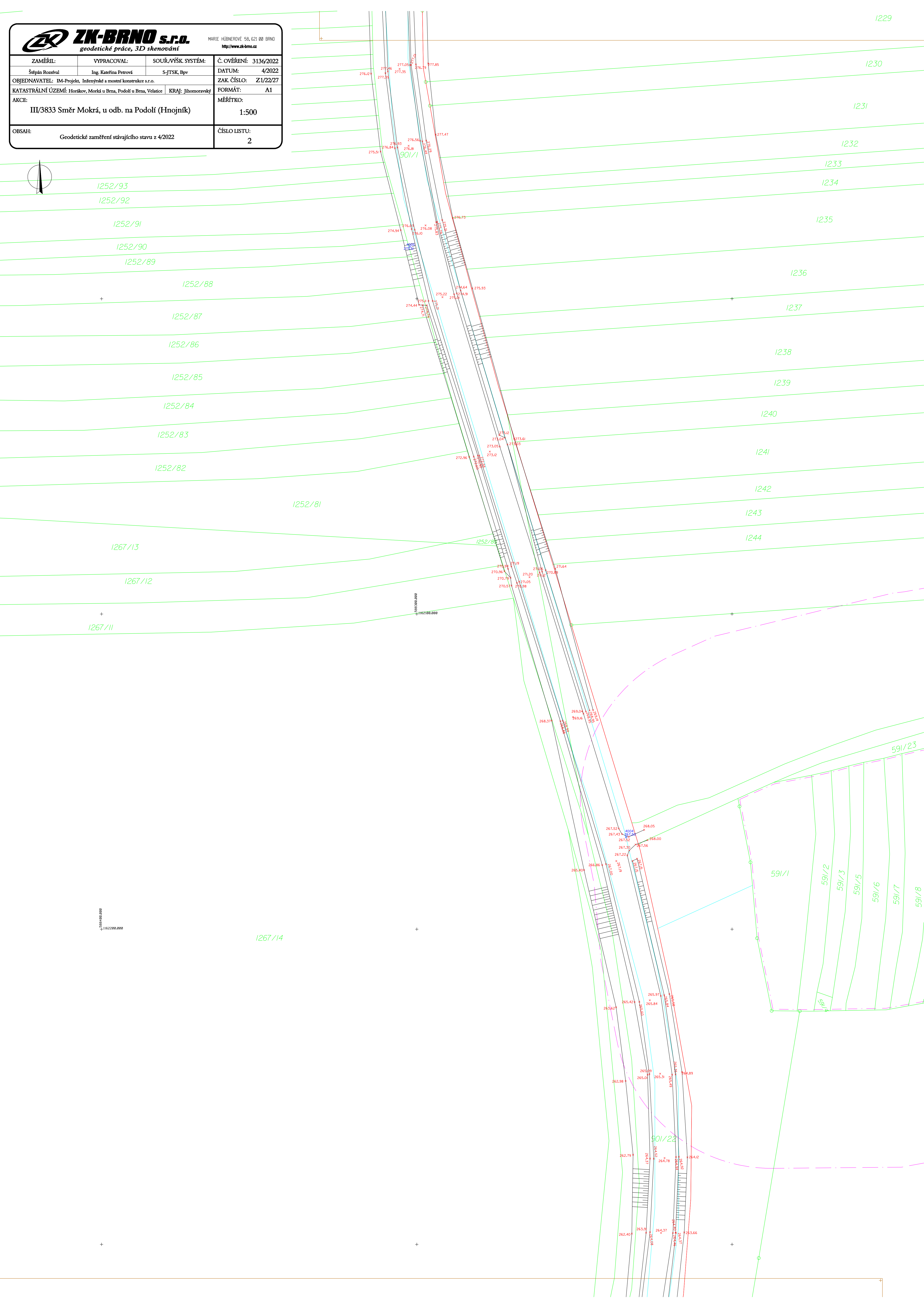
ZHOTOVITEL	ZK-BRNO s.r.o., Marie Hübnerové 58, 621 00 BRNO Tel.: 517 070 540, 777 744 200 Fax: 517 070 546, www.zk-brno.cz		
ZAKÁZKOVÉ ČÍSLO	Z1/22/27		
ZAMĚŘIL	ŠTĚPÁN ROZSÍVAL		
VYPRACOVAL	ING. KATEŘINA PETROVÁ		
KONTROLOVAL	ING. PETR WÁGNER		

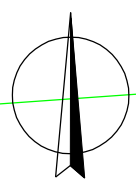
GENERÁLNÍ PROJEKTANT SDRUŽENÍ FIREM VIAPONT - RD SÚS Jmk 2021		VIAPONT, s.r.o. VODNÍ 258/13, 602 00 BRNO TEL: 543 217 590, viapont@viapont.cz, www.viapont.cz PIS PECHAL, s.r.o. LIDICKÁ 1876/42, 602 00 BRNO TEL: 513 030 460, pis@pechal.cz, www.pechal.cz IM-PROJEKT, INŽENÝRSKÉ A MOSTNÍ KONSTRUKCE, s.r.o. VODNÍ 970/1, 602 00 BRNO TEL: 533 446 080-2, im-projekt@im-projekt.cz, www.im-projekt.cz		  	
HLAVNÍ PROJEKTANT		ING. MIROSLAV TOBEK			
KRAJ: JIHMORAVSKÝ		ORP: ŠLAPANICE	KATASTR: <small>PODOLÍ U BRNA / VELATICE HORÁKOV/ MOKRÁ U BRNA</small>		
STAVBA: III/3833 SMĚR MOKRÁ, U ODB. NA PODOLÍ (HNOJNÍK) ČÁST : GEODETICKÉ ZAMĚŘENÍ				FORMÁT	A4
				DATUM	KVĚTEN 2022
				STUPEŇ	PDPS
				ČÍSLO ZAK.	2022720
				MĚŘÍTKO	1:1000
PŘÍLOHA:				ČÍSLO PŘÍLOHY:	ČÍSLO PARÉ:
VÝŠKOVÉ A POLOHOPISNÉ ZAMĚŘENÍ				E.4.1.2	





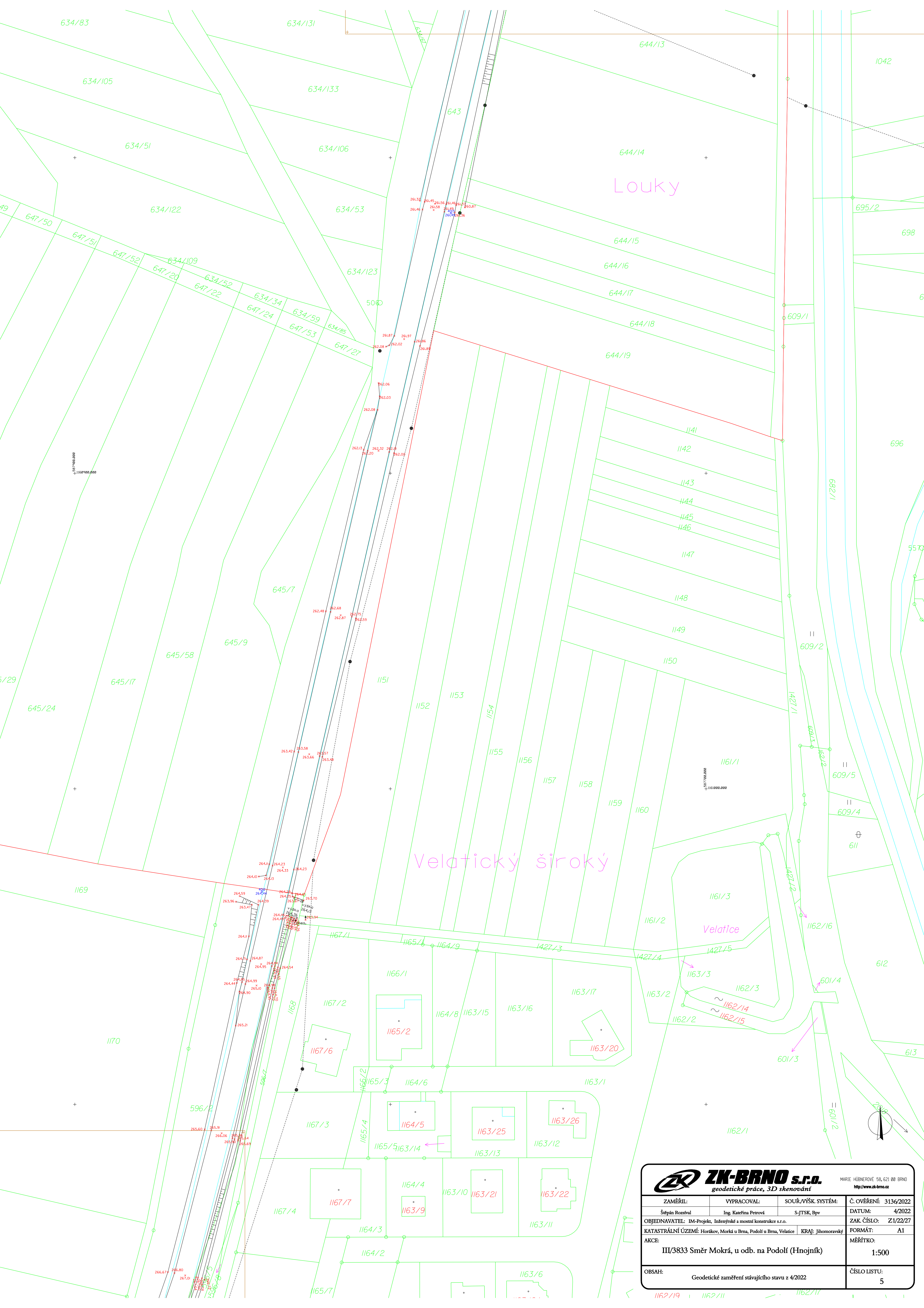
MARIE HÜBNEROVÉ 58,621 00 BRNO
<http://www.zk-brno.cz>





 ZK-BRNO s.r.o. <i>geodetické práce, 3D skenování</i>			MARIE HUBNEROVÉ 58, 621 00 BRNO http://www.zk-brno.cz	
ZAMĚŘIL:	VYPRACOVAL:	SOUŘ. VÝŠK. SYSTÉM:	Č. OVĚŘENÍ: 3136/2022	
Štěpán Rozsival	Ing. Kateřina Petrová	S-JTSK, Bpv	DATUM: 4/2022	
OBJEDNAVATEL: IM-Projekt, Inženýrské a mostní konstrukce s.r.o.			ZAK. ČÍSLO: Z1/22/27	
KATASTRÁLNÍ ÚZEMÍ: Horňákov, Mokrý u Brna, Podolí u Brna, Velatice		KRAJ: Jihomoravský	FORMÁT: A1	
KACE: III/3833 Směr Mokrý, u odb. na Podolí (Hnojník)			MĚŘÍTKO: 1:500	
OBSAH: Geodetické zaměření stávajícího stavu z 4/2022			ČÍSLO LISTU: 3	



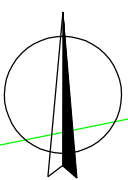




ZK-BRNO s.r.o.
geodetické práce, 3D skenování

MARIE HUBNEROVÉ 58, 621 00 BRNO
<http://www.zk-brno.cz>

ZAMĚŘIL:	VYPRACOVAL:	SOUR.VÝŠK. SYSTÉM:	Č. OVĚŘENÍ: 3136/2022	
Štěpán Rozsval	Ing. Kateřina Petrová	S-JTSK, Bpv	DATUM: 4/2022	
OBJEDNAVATEL: IM-Projekt, Inženýrské a mostní konstrukce s.r.o.		KRAJ: Jihomoravský	ZAK. ČÍSLO: Z1/22/27	
KATASTRÁLNÍ ÚZEMÍ: Horákov, Morká u Brna, Podolí u Brna, Velatice			FORMÁT: A1	
AKCE: III/3833 Směr Mokrý, u odb. na Podolí (Hnojník)			MĚŘÍTKO: 1:500	
OBSAH: Geodetické zaměření stávajícího stavu z 4/2022			ČÍSLO LITU: 5	

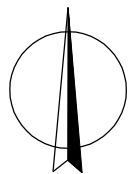


 ZK-BRNO s.r.o. <i>geodetické práce, 3D skenování</i>			MARIE HUBEROVÉ 58, 621 00 BRNO http://www.zk-brno.cz	
ZAMĚŘIL:	VYPRACOVAL:	SOUŘ. VÝŠK. SYSTÉM:	Č. OVĚŘENÍ: 3136/2022	
Štěpán Rozsval	Ing. Kateřina Petrová	S-JTSK, Bpv	DATUM: 4/2022	
OBJEDNAVATEL: IM-Projekt, Inženýrské a mostní konstrukce s.r.o.			ZAK. ČÍSLO: Z1/22/27	
KATASTRÁLNÍ ÚZEMÍ: Hordkov, Merkl u Brna, Podolí u Brna, Velatice		KRAJ: Jihoomoravský	FORMÁT: A1	
AKCE: III/3833 Směr Mokrá, u odb. na Podolí (Hnojník)			MĚŘÍTKO: 1:500	
OBSAH: Geodetické zaměření stávajícího stavu z 4/2022			ČÍSLO LISTU: 6	

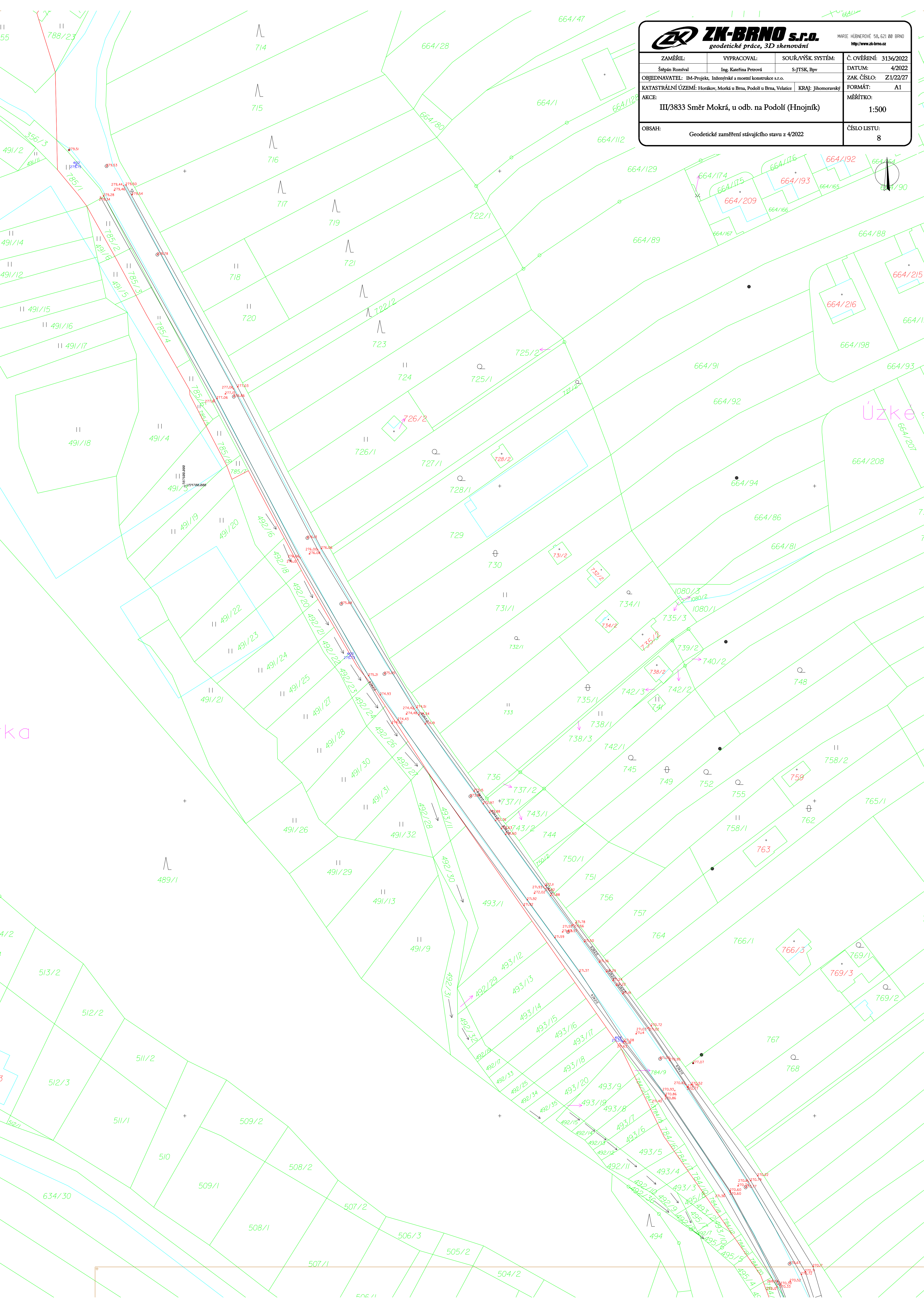
Macocha

Mokerský potok

Mokerský potok



 <div>ZK-BRNO s.r.o. <i>geodetické práce, 3D skenování</i></div>			MARIE HÜBNEROVÉ 58,621 00 BRNO http://www.zk-brno.cz	
ZAMĚŘIL:	VYPRACOVAL:	SOUŘ.VÝŠK. SYSTÉM:	Č. OVĚŘENÍ: 3136/2022	
Štěpán Rozstřel	Ing. Kateřina Petrová	S-JTSK, Bpv	DATUM: 4/2022	
OBJEDNAVATEL: IM-Projekt, Inženýrské a mostní konstrukce s.r.o.			ZAK. ČÍSLO: Z1/22/27	
KATASTRÁLNÍ ÚZEMÍ: Horákov, Morká u Brna, Podolí u Brna, Velatice			FORMÁT: A1	
AKCE: III/3833 Směr Mokrá, u odb. na Podolí (Hnojník)			MĚŘÍTKO: 1:500	
OBSAH: Geodetické zaměření stávajícího stavu z 4/2022			ČÍSLO LISTU: 7	



 ZK-BRNO s.r.o. <i>geodetické práce, 3D skenování</i>		MARIE HUBENOVÉ 58,621 00 BRNO http://www.zk-brno.cz	
ZAMĚŘIL:	VYPRACOVAL:	SOUŘ. VÝŠK. SYSTÉM:	Č. OVĚŘENÍ: 3136/2022
Štěpán Rozsval	Ing. Kateřina Petrová	S-JTSK, Bvp	DATUM: 4/2022
OBJEDNÁVATEL: IM-Projekt, Inženýrské a mostní konstrukce s.r.o.			ZAK. ČÍSLO: Z/12/27
KATASTRÁLNÍ ÚZEMÍ: Horákov, Morák u Brna, Podolí u Brna, Velatice			FORMÁT: A1
AKCE: III/3833 Směr Mokrú, u odb. na Podolí (Hnojník)			MĚŘÍTKO: 1:500
OBSAH:			ČÍSLO LISTU: 8
Geodetické zaměření stávajícího stavu z 4/2022			